











<b>LEGENDA</b>		
<b>PLOCHY STABILIZOVANÉ</b>	<b>PLOCHY ZMĚN</b>	
	HRANICE ŘEŠENÉHO ÚZEMÍ = HRANICE OBCE	
	ZASTAVĚNÉ ÚZEMÍ	cca 506,05 ha
	HRANICE ZASTAVĚNÉHO ÚZEMÍ	STANOVENÉ KE DNI 2. 11. 2025
	HRANICE KATASTRÁLNÍHO ÚZEMÍ	ICOB 57018
	ZASTAVITELNÉ PLOCHY	
	HRANICE ZASTAVITELNÝCH PLOCH	
	HRANICE ZASTAVITELNÝCH PLOCH ŘEŠENÝCH ZMĚNOU Č. 4	
	PLOCHY PŘESTAVBY	TRANSFORMAČNÍ PLOCHY
	KORIDOR PLOŠNÉ VÝMEZENÝ ÚZEMNÍM PLÁNEM PRO DOPRAVNÍ INFRASTRUKTURU	

Standardizované jevy územního plánu jsou Změnou č. 1 Územního plánu Dakovice uvedeny do souladu s Vyhláškou č. 157/2024 Sb. v platném znění, o územně analytických podkladech, územně plánovací dokumentaci a jednotném standardu. Rušení text je ve vyresové části označen ~~PŘESKRTNUTÍM~~, navrhovaný ~~PODTRŽENÍM~~.

# DALOVICE



<div>AUTOR Ing. arch. Jan Košík Jirna Palacká 1121 Mladá Boleslav IČO: 102 30 068 tel./fax 663 664 594 mail: kojani1@gmail.com</div>		<div>PROJEKTANT Ing. arch. Jan Košík Jirna Palacká 1121 Mladá Boleslav IČO: 102 30 068 tel./fax 663 664 594 mail: kojani1@gmail.com</div>		<div></div>			
KRAJ:	Středočeský	PORČOVATEL	Obec Úhřet Dvůrsko		DATUM:	duben 2008	
OBJEDNATEL:			obec Úhřet Dvůrsko		ČAST:	VÝKRES	
NÁZEV AKCE:	ZMĚNA č. 1 ÚZEMNÍHO PLÁNU DALOVICE					MĚRITKO:	1 : 5 000
						ZAK. ČÍSLO:	AKCE 09/0025
						FORMÁT:	9 x 4
OBSAH VÝKRESU:				ČÍSLO VÝKRESU:		PÁRE:	
VÝKRES ZÁKLADNÍHO ČLENĚNÍ				V1			