







**LEGENDA**

-  HRANICE ŘEŠENÉHO ÚZEMÍ = HRANICE OBCE
-  ZASTAVĚNÉ ÚZEMÍ
-  HRANICE KATASTRÁLNÍHO ÚZEMÍ
-  ZASTAVITELNÉ PLOCHY
-  TRANSFORMAČNÍ PLOCHY
-  KORIDOR PLOŠNĚ VYMEZENÝ ÚZEMNÍM PLÁNEM PRO DOPRAVNÍ INFRASTRUKTURU

cca 506,05 ha  
STANOVENÉ KE DNI 2. 11. 2025  
ICOB 570818

# DALOVICE

