






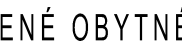

















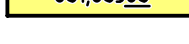













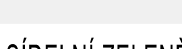








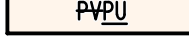

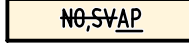








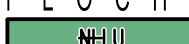






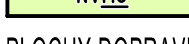
















PLOCHY STABILIZOVANÉ BYDLENÍ  BV  BV  BV  BV		PLOCHY STABILIZOVANÉ BYDLENÍ  BV  BV  BV  BV		BYDLENÍ I. ETAPA - II. ETAPA - III. ETAPA - BV-III BYDLENÍ I. ETAPA - II. ETAPA - III. ETAPA - BV-III BYDLENÍ VENKOVSKÝCH BYDLENÍ INDIVIDUÁLNÍ
PLOCHY SMÍŠENÉ OBYTNÉ  SV  SV  SV  SV		PLOCHY SMÍŠENÉ OBYTNÉ  SV  SV  SV  SV		PLOCHY SMÍŠENÉ OBYTNÉ - SV-SX PLOCHY SMÍŠENÉ OBYTNÉ - SV-SX SMÍŠENÉ OBYTNÉ VENKOVSKÝCH SMÍŠENÉ OBYTNÉ JINÉ
PLOCHY INDIVIDUÁLNÍ REKREACE  RZ  RZ  RZ  RZ		PLOCHY INDIVIDUÁLNÍ REKREACE  RZ  RZ  RZ  RZ		PLOCHY OBČANSKÉHO VYBAVENÍ - ZAHRADKÁŘSKÝCH OSAD - RZ PLOCHY REKREACE SE SPECIFICKÝMI VÝUŽITÍM - RZ REKREACE V ZAHRADKÁŘSKÝCH OSADÁCH REKREACE JINÉ
PLOCHY OBČANSKÉHO VYBAVENÍ  OV  OV  OV  OV		PLOCHY OBČANSKÉHO VYBAVENÍ  OV  OV  OV  OV		PLOCHY OBČANSKÉHO VYBAVENÍ I. ETAPA - II. ETAPA - OV PLOCHY PRO SPORT - OV OBČANSKÉ VYBAVENÍ VEŘEJNÉ OBČANSKÉ VYBAVENÍ SPORTOVNÍ
PLOCHY VÝROBY A SKLADOVÁNÍ  VX  VX  VX  VX		PLOCHY VÝROBY A SKLADOVÁNÍ  VX  VX  VX  VX		VÝROBA A SKLADOVÁNÍ SE SPECIFICKÝMI VÝUŽITÍM - VX DOČASNÉ PLOCHY A SKLADOVÁNÍ, STAVBY VÝROBY - VX VÝROBA A SKLADOVÁNÍ JINÉ
PLOCHY TECHNICKÉ VYBAVENOSTI  TV  TV  TV  TV		PLOCHY TECHNICKÉ VYBAVENOSTI  TV  TV  TV  TV		PLOCHY TECHNICKÉ VYBAVENOSTI - TV VÝVOJEM, VÝVOJEM ZBOJE VODNÍ HOSPODÁŘSTVÍ VODNÍ HOSPODÁŘSTVÍ
PLOCHY SYSTÉMU SIDELNÍ ZELENÉ  ZO  ZO  ZO  ZO		PLOCHY SYSTÉMU SIDELNÍ ZELENÉ  ZO  ZO  ZO  ZO		PARKOVA ZELÉN I. ETAPA - II. ETAPA - ZV ZELÉN OCHRANNA A IZOLAČNÍ I. ETAPA - II. ETAPA - ZO PARKOVÁ A PARKOVÉ UPRÁVENÍ ZELÉN OCHRANNA A IZOLAČNÍ
PLOCHY VĚŘEJNÝCH PROSTRANSTVÍ  PV  PV  PV  PV		PLOCHY VĚŘEJNÝCH PROSTRANSTVÍ  PV  PV  PV  PV		VĚŘEJNÁ PROSTRANSTVÍ - PV VĚŘEJNÁ PROSTRANSTVÍ VŠEOBECNÉ VĚŘEJNÁ PROSTRANSTVÍ VŠEOBECNÉ
PLOCHY ZEMĚDĚLSKÉ  NO  NO  NO  NO		PLOCHY ZEMĚDĚLSKÉ  NO  NO  NO  NO		ORNÁ PŮDA - NO TRVALÉ TRÁVNÍ POROSTY - NO ORNÁ PŮDA - NO TRVALÉ TRÁVNÍ POROSTY - NO
PLOCHY VODNÍ A VODOHOSPODÁŘSKÉ  VV  VV  VV  VV		PLOCHY VODNÍ A VODOHOSPODÁŘSKÉ  VV  VV  VV  VV		VODNÍ PLOCHY A TOKY - VV VODNÍ A VODOHOSPODÁŘSKÉ VŠEOBECNÉ VODNÍ A VODOHOSPODÁŘSKÉ VŠEOBECNÉ

<p>LEGENDA</p> 	<p>HRANICE ŘEŠENÉHO ÚZEMÍ = HRANICE OBCE</p> <p>ZASTAVĚNÉ ÚZEMÍ</p> <p>HRANICE KATASTRÁLNÍHO ÚZEMÍ</p> <p>ZASTAVITELNÉ PLOCHY</p> <p>HRANICE ZASTAVITELNÝCH PLOCH</p> <p>HRANICE ZASTAVITELNÝCH PLOCH RUŠENÝCH ZMĚNOU Č. 4</p> <p>PLOCHY PŘESTAVBY</p> <p>KORIDOR PLOŠNÉ VÝMĚNY ÚZEMINÍM PLÁNEM PRO DOPRAVNÍ INFRASTRUKTURU</p>	<p>022 506,05 ha</p> <p>STANOVENE KE DNI 2. 11. 2023</p> <p>ICOB 570181</p> <p>TRANSFORMAČNÍ PLOCHY</p>
---	---	---

Standardizované jevy územního plánu jsou Změnou č. 1 Územního plánu Dalovice uvedeny uvedeny do souladu s Vyhláškou č. 157/2012 Sb. v platném znění, o územě analytických podkladech, územě plánovací dokumentaci a jednotném standardu. Rušení text je ve výkresové části označen **PŘESKŘTNUTÍM**, navrhovaný **PODTRŽENÍM**. Z výkresu jsou odstraněny nadbytečné texty a jevy, které nejsou uvedeny v textové části dokumentace.

DALOVICE

<p>AUTOR</p> <p>ing. arch. Jan Kosík</p> <p>Jirna Palacká 1121 Mladá Boleslav IČO: 102 30 068 tel:773 863 564 mail: kosjan1@gmail.com</p>	<p>PROJEKTANT</p> <p>ing. arch. Jan Kosík</p> <p>Jirna Palacká 1121 Mladá Boleslav IČO: 102 30 068 tel:773 863 564 mail: kosjan1@gmail.com</p>
<p>NRAJ:</p> <p>Středočeský</p>	<p>PŮRŮBNÍK</p> <p>Okresní úřad Dalovice</p>
<p>OBJEDNATEL:</p> <p>NAŘÍZENÍ AKCE:</p>	<p>dalovice</p>
<p>ZMĚNA č. 1 ÚZEMNÍHO PLÁNU DALOVICE</p>	
<p>OBŠAH VÝKRESU:</p>	<p>ČÍSLO VÝKRESU:</p>
<p>HLAVNÍ VÝKRES - URBANISTICKÁ KONCEPCE</p>	<p>PÁŘE:</p>