




LEGENDA		
PLOCHY STABILIZOVANÉ	PLOCHY ZMĚN	
	HRANICE ŘEŠENÉHO ÚZEMÍ = HRANICE OBCE ZASTAVĚNÉ ÚZEMÍ HRANICE ZASTAVĚNÉHO ÚZEMÍ HRANICE KATASTRÁLNÍHO ÚZEMÍ ZASTAVITELNÉ PLOCHY HRANICE ZASTAVITELNÝCH PLOCH HRANICE ZASTAVITELNÝCH PLOCH ŘEŠENÝCH ZMĚNOU Č. 4 PLOCHY PŘESTAVBY	čca 506,05 ha STANOVĚNÉ KE DNI 2. 11. 2025 IČOB 57018 TRANSFORMAČNÍ PLOCHY
	KORIDOR PLOŠNÉ VYMEZENÝ ÚZEMNÍM PLÁNEM PRO DOPRAVNÍ INFRASTRUKTURU	

Standardizované jevy územního plánu jsou Změnou č. 1 Územního plánu Dakovice uvedeny do souladu s Vyhláškou č. 157/2024 Sb. v platném znění, o územně analytických podkladech, územně plánovací dokumentaci a jednotném standardu. Rušení text je ve vyresové části označen ~~PŘESKRTNUTÍM~~, navrhovaný ~~PODTRŽENÍM~~.

DALOVICE



<div>AUTOR Ing. arch. Jan Košík Jiráka Palác 1121 Mladá Boleslav IČO: 102 30 068 tel:773 663 594 mail: kogan1@gmail.com</div>		<div>PROJEKTANT Ing. arch. Jan Košík Jiráka Palác 1121 Mladá Boleslav IČO: 102 30 068 tel:773 663 594 mail: kogan1@gmail.com</div>		<div></div>			
KRAJ:	Středočeský	PORČOVATEL	Obec Chrást Dalovice		DATUM:	září 2025	
OBJEDNATEL:			obec Dalovice		ČAST:	YKROK	
NÁZEV AKCE:	ZMĚNA č. 1 ÚZEMNÍHO PLÁNU DALOVICE					MĚŘITKO:	1 : 5 000
						ZAK. ČÍSLO:	AKCE 09/2025
						FORMÁT:	9 x 4
OBSAH VÝKRESU:				ČÍSLO VÝKRESU:		PÁRE:	
VÝKRES ZÁKLADNÍHO ČLENĚNÍ				V1			